



# Règles de Rallye Bottine

## Le jeu

### Qu'est-ce qu'un Rallye Bottine® ?

C'est un rallye d'observation qui se fait à pied. Une activité amusante à faire en famille ou entre amis, une occasion de sortir de la maison! Amusez-vous en faisant du travail d'équipe et découvrez la ville autrement!

Imprimez le questionnaire rempli d'énigmes et observez l'environnement pour trouver les réponses.

## À apporter

Pour le rallye (par famille)	Pour votre confort		À imprimer
<input type="checkbox"/> Crayon à la mine <input type="checkbox"/> Cartable ou surface rigide <input type="checkbox"/> Votre sens de l'humour	<b>Hiver</b> ❄️ <input type="checkbox"/> Bottes chaudes <input type="checkbox"/> Habit de neige <input type="checkbox"/> Mitaines et tuque	<b>Été</b> ☀️ <input type="checkbox"/> Lunettes de soleil <input type="checkbox"/> Casquette ou chapeau <input type="checkbox"/> Souliers de marche	<input type="checkbox"/> Règles du rallye <input type="checkbox"/> Questionnaire
🍃 ☀️ <b>Toutes saisons</b> ☁️ ❄️ <input type="checkbox"/> Sac à dos <input type="checkbox"/> Bouteille d'eau			

## La sécurité

### Un rallye pedestre n'est pas une course!

La prudence est de mise. Il faut TOUJOURS faire ATTENTION dans les zones où il y a des AUTOMOBILES. En aucun temps vous ne devez défier le danger. Soyez prudents. Vous pouvez marcher sur les terrains publics. Ex : parc, église, musée, espace commercial, stationnement. Il n'y a **aucun endroit** dans ce rallye où vous aurez à entrer dans un bâtiment pour trouver une réponse.

Le changement de direction est écrit sur votre questionnaire, il suffit de suivre les instructions. Lors d'un rallye pedestre, vous devez vous assurer que, lorsque vous avez trouvé une réponse, vous **ne revenez JAMAIS sur vos pas** puisque la prochaine réponse est un peu plus loin (à moins d'indication contraire).

Où est la réponse? Là est toute la question! Vous devez observer l'environnement, à quelques pieds ou plus loin à l'horizon. Il peut y avoir de petits caractères sur un écriteau, un monument ou un édifice. **Soyez observateur et analysez la question. Chaque mot peut être un indice! Vous devez avoir vu la réponse pour pouvoir la confirmer.**

Là où vos yeux peuvent voir, la réponse peut se trouver.

Choix de réponses : Pas si facile, même avec un choix de réponses. Encerclez votre réponse. S'il n'y a pas de choix de réponses, c'est que vous devez écrire une réponse complète. ✍️

### Faites équipe!

- Restez ensemble jusqu'à la fin et relevez le défi de faire le rallye en équipe!

## SYMBOLES

<b>Direction</b>	Tournez à gauche	Tournez à droite	Continuez tout droit	Toilette	Impossible s'il neige
<b>Réponse</b>	Réponse à gauche	Réponse à droite	Question difficile	Question très difficile	Réponse à écrire

Ce rallye pédestre est divisé en 3 parties. Amusez-vous à le faire une partie à la fois ou prévoyez une journée avec des pauses et un pique-nique selon la saison!



Partie A	Partie B	Partie C
<b>Secteur Saint-Vincent et Saint-Louis</b>	<b>Secteur Trinity Church</b>	<b>Secteur du Lac des Sables</b>
Bibliothèque Gaston-Miron 83, rue Saint-Vincent, Sainte-Agathe-des-Monts, QC J8C 2A8	Bibliothèque Gaston-Miron 83, rue Saint-Vincent, Sainte-Agathe-des-Monts, QC J8C 2A8	Parc Lagny 2, rue Saint-Louis, Sainte-Agathe-des-Monts, QC J8C 2A2
Trajet de +/- 40 minutes 440 mètres	Trajet de +/- 40 minutes 445 mètres	Trajet de +/- 45 minutes 560 mètres

Pour les parties A et B, le départ et l'arrivée se font au même endroit. Vous pouvez vous stationner derrière la bibliothèque Gaston-Miron et suivre les indications à partir du devant de la Bibliothèque. Prévoyez ce qu'il faut pour vous réchauffer ou vous rafraîchir, selon la saison.

## Photos à trouver sur votre trajet Le rallye débute à la page 3.

Photo 1



De quelle ville s'agit-il ?

Photo 2



Qu'indique la pancarte sous cette interdiction de fumer?

Forme 3



À quelle adresse avez-vous vu cette cheminée?

## Pointage

Nom d'équipe : \_\_\_\_\_

Questions			Sous-total	Bonus	Total
Partie A	Partie B	Partie C			
/11	/12	/8	/31		/50
Photos à trouver	Poésie et Mots-Croisés	Activité Pas à Pas		Bonus Poésie	+ Bonus
/6	/10	/3	/19	/5	

Bon rallye!



## Partie A: Rallye Secteur Saint-Vincent et Saint-Louis



**Départ:** Stationnement de la bibliothèque Gaston-Miron  
83, rue Saint-Vincent, Sainte-Agathe-des-Monts, QC J8C 2A8

Partie A:  
+/-  
40 minutes



Rappel: Chaque réponse devient le point de départ de la question suivante.

À pied, rendez-vous devant la bibliothèque Gaston-Miron.  
Traversez la rue Saint-Donat et empruntez le trottoir de rue Saint-Vincent vers le sud.  
Restez sur le même trottoir pour répondre aux 5 questions suivantes.

#	Questions	Choix de réponses	
A1	Ici, quelle chance! Nous sommes lancés sur la table. Complétez la séquence : 6-5-__ 1 __ 5 5 __ 3	A : 6 - 3 - 4 B : 2 - 3 - 1	C : 6 - 6 - 6 D : 6 - 2 - 2
A2	Blancs sur du verre, on pourrait nous voir comme une suite de triangles et de losanges. Si on nous compte comme des baisers codés, combien sommes-nous en tout?	A : 4 B : 23	C : 32 D : 36
A3	Noir sur noir, même si gros, il est difficile de nous voir. Quelle est l'adresse que nous représentons?		
A4	Nous sommes transparents, nous sommes 12 devant et 2 de chaque côté, pour un total de 16. Nous ressemblons à ...	A : une fleur B : du feu	C : une étoile D : aucune de ces réponses
A5	Autrefois, nous devons être 6 formes près d'un losange. Laquelle d'entre nous est absente aujourd'hui?	A : celle en bas à droite du losange B : celle en-dessous du losange	C : celle au-dessus du losange D : celle en haut à gauche du losange

➔ Traversez la rue Saint-Vincent.  
⬆ sur la rue Principale Ouest.

A6	Mon nom est moderne et utilisé sur les réseaux sociaux. Pourtant, mon usage ici est beaucoup plus ancien. Quelle lettre manque-t-il à mon « insigne » métallique pour que ce mode de communication soit en français?	A : a B : e	C : o D : u
<p>↑ Traversez la rue Saint-Louis. ➔ sur la rue Saint-Louis.</p>			
A7	Philomène Ménard était la première institutrice de Sainte-Agathe-des-Monts. À son époque, la population était d'au moins _____ habitants.		
A8	Avec beaucoup d'imagination, on peut transformer cette ouverture octogonale en bouche ouverte. Combien y a-t-il de dents du haut complètes?	A : 6 B : 4	C : 9 D : 16
<p>Place Lagny</p>			
A9	Qui est l'ami de Sainte-Agathe-des-Monts depuis 1969?		
<p>Continuez sur le trottoir de la rue Saint-Louis (direction nord).</p>			
A10	J'ai 4 pattes, je vous regarde et je suis présent depuis 1967. Qui suis-je?	A : porc-épic B : chat	C : renard D : raton-laveur
A11	Qui est absent de la route bleue qui vous raconte des histoires?	A : sapin B : train	C : rail D : fenêtre

## À DÉCOUVRIR

Saviez-vous que... vous pouvez parcourir le centre-ville de Sainte-Agathe-des-Monts et vous plonger dans le début du vingtième siècle tout en faisant des découvertes sur son architecture (Voir Circuit patrimonial).

**Bravo! Vous avez terminé la partie A du rallye pédestre de Sainte-Agathe-des-Monts!**

**Vous pouvez continuer avec la partie B du rallye aujourd'hui ou revenir à un autre moment!**

## Partie B: Rallye secteur Trinity Church

Partie B:  
+/-  
40 minutes


**Départ:** Stationnement de la bibliothèque Gaston-Miron  
83, rue Saint-Vincent, Sainte-Agathe-des-Monts, QC J8C 2A8

À pied, rendez-vous devant la bibliothèque Gaston-Miron, au coin des rues Saint-Donat et Saint-Vincent.


Traversez la rue Saint-Vincent et restez sur le trottoir nord du chemin du Tour du Lac pour répondre aux 2 questions suivantes.

#	Questions	Choix de réponses	
B1	Identiques et bicolores, aussi nombreux en haut qu'en bas, nous sommes reliés pour vous protéger. Combien sommes-nous en façade?	A : 24+34+24+36 B : 24+36+24+36	C : 20+36+20+36 D : 24+30+24+36
B2	De quelle couleur est le cristal de cette villa?	A : transparent B : mauve	C : blanc D : noir

À l'arrêt, traversez la rue Saint-Louis et empruntez le trottoir sur le chemin du Tour-du-Lac.

B3	Combien de formes ont été utilisées pour fabriquer ce vélo?	A : 2 carrés et 2 rectangles B : 4 triangles et 2 cercles	C : 2 triangles et 3 cercles D : 2 cercles et 2 triangles
B4 	Si on complétait la fleur, entre 22 et 24, combien y aurait-il de pétales?		



↑ Continuez tout droit et dépassez 2 poteaux d'électricité avant de commencer à chercher les 3 prochaines réponses.

B5 	En quelle année la future reine Élisabeth a-t-elle visité Sainte-Agathe-des-Monts?		
B6	Quelle image est absente du règlement?	A : canards B : canot	C : planches à roulettes D : vélo

À l'intersection, traversez le chemin du Tour-du-Lac.

→ Empruntez le trottoir de la rue Préfontaine.

B7	Combien de rayons de soleil traversent le verre?	A : six B : huit	C : cinq D : sept
----	--	---------------------	----------------------

 B8	Noires sur blanc, nous sommes en double, chacune de notre côté. On nous voit habituellement sur le drapeau du Québec. Où sommes-nous?	A : sous une adresse B : au-dessus de poignées	C : sur des marches D : sur un toit
B9	Nous sommes jumelles, pourtant. Qu'avons-nous de différent?	A : position de la cheminée B : couleur	C : balcon avant D : Toutes ces réponses
 B10	De quelle couleur est l'arbre dans ma fenêtre?	A : blanc B : brun	C : vert D : aucune de ses réponses
B11	À quelle adresse le cheval habite-t-il?	A : 17 B : 11	C : 21 D : 18
B12	Entourées de briques, nous sommes de différentes grosseurs. De gauche à droite, en quelles positions se retrouvent les plus petites de chaque rangée?	A : haut : 3 <sup>e</sup> , bas : 2 <sup>e</sup> B : haut : 4 <sup>e</sup> , bas : 3 <sup>e</sup>	C : haut : 3 <sup>e</sup> , bas : 2 <sup>e</sup> D : haut : 4 <sup>e</sup> , bas : 2 <sup>e</sup>

## Saviez-vous que ...

### Le magasin Cyrille-Guindon (114, rue St-Vincent)

Le magasin en brique à deux étages, construit autour des années 1900 au coin des rues Préfontaine Ouest et Saint-Vincent, a déjà été : un bureau de poste, une boucherie, une imprimerie, un salon de coiffure, un magasin de réparation de radios et de télévisions, un magasin de vêtements pour enfants et un magasin de tissus.

➔ Tournez à droite sur la rue Saint-Vincent.

⬆️ rue Saint-Vincent jusqu'à la Bibliothèque Gaston-Miron.

**Vous avez terminé la partie B du Rallye Bottine Laurentides de Sainte-Agathe-des-Monts!  
Vous pouvez continuer avec la partie C du rallye aujourd'hui ou revenir vous amuser plus tard!**



## Partie C: Secteur Place Lagny



**Départ:** Place Lagny

Pour faire la partie C du rallye, vous pouvez vous stationner au 2, rue Saint-Louis, Sainte-Agathe-des-Monts, QC J8C 2A2.



### À DÉCOUVRIR

En faisant cette partie du rallye, vous aurez l'occasion d'observer le lac des Sables. Profitez-en pour planifier une baignade ou un pique-nique en saison.

À partir du stationnement de la Place Lagny, utilisez la sortie la plus près de la rue Principale Ouest,

→ empruntez le trottoir sur la rue Saint-Louis.

Comptez 4 lampadaires sur votre chemin avant de répondre à la première question.

↑ rue Principale Ouest à l'intersection.

→ rue Principale Ouest et utilisez le trottoir. (vers le lac).

#	Questions	Choix de réponses	
C1	Associez les adresses paires de 10 à 16 au matériau sur lesquelles elles s'affichent.	A : Bois _____ B : Verre _____	C : Brique _____ D : Métal _____
C2	Blanches, percées et avec un manche trop court, nous serions inutiles sur l'eau. Ici, nous décorons cette maison d'époque. Identiques, combien sommes-nous sur le côté?	A : 8 B : 5	C : 7 D : 17
C3	Qu'est-ce qui est interdit sur la rue Sainte-Lucie?		
← sur le trottoir de la rue Sainte-Lucie.			
C4	Le nombre de fleurs complètes sur mon couvre-chef + mon nombre de dents apparentes = _____	A : 10 B : 17	C : 27 D : 13
C5	Habituellement sur l'eau, je suis dans les airs. En jetant un regard vers l'eau, on me voit en métal au-dessus...	A : d'une flèche B : d'un poteau d'hydro	C : d'un muret D : aucune de ses réponses

Rendez-vous au bout de la rue Sainte-Lucie.

C6 Qu'est-ce qui est interdit?

A : tourner à gauche  
B : stationner le 1<sup>er</sup> décembre à 6 h

C : stationner le 5 avril à 5 h  
D : stationner le 1<sup>er</sup> janvier à 23 h

↑ Traversez l'intersection et ➔ empruntez le trottoir sur la rue Larocque Ouest.  
Pendant votre marche le long de cette clôture, vous pouvez admirer le lac des Sables.

## ACTIVITÉ Pas à Pas



Pendant votre marche, avant de répondre à la prochaine question d'observation, vous devez faire au moins 2 des activités suivantes pour obtenir des points supplémentaires :



une personne raconte l'occasion de son dernier fou rire;



chacun doit décrire son pique-nique idéal;



une personne se déplace en reculant, les yeux fermés, guidée par un membre de l'équipe sur une distance de 20 pas.

↑ Traversez la rue de l'Île-du-Castel.  
Comptez 4 tables à pique-nique avant de répondre à la prochaine question.

C7 

La Baie a connu de grandes familles agathoises. Qui n'est pas un fils de Stella?

A: Rémi  
B: Yvon

C: Paul  
D: Marc

## Saviez-vous que ...

Autrefois, on disait que le lac des Sables était habité par un étrange animal marin.

Aujourd'hui, on sait que ce lac est, depuis toujours, le joyau de Sainte-Agathe-des-Monts où plusieurs activités peuvent être pratiquées. Sa superficie couvre près de 3 km<sup>2</sup>.





Emprunter le trottoir honorant Gaston Miron pour réaliser la prochaine activité.

## Poésie avec Gaston Miron

Remplissez cette grille de mots-croisés en observant l'œuvre de Martine Armand inspirée du poète Gaston Miron.

(1 point par bonne réponse)

### Indices :

4 animaux (2, 6, 9 et 10)

1 et 2 riment tout comme 8 et 10

3 éléments de la flore (1, 7 et 8)

1 astre

1 élément reproduit 4 fois

### Bonus Poésie : 5 points


Utilisez au moins 4 de ces mots et composez un court poème.

---

---

---

---



/10

**Félicitations! Vous avez terminé la partie C qui conclut le Rallye Bottine® Laurentides de Sainte-Agathe-des-Monts.**

**Vous vous êtes bien amusés?  
Laissez un avis sur notre page Facebook et Google.**