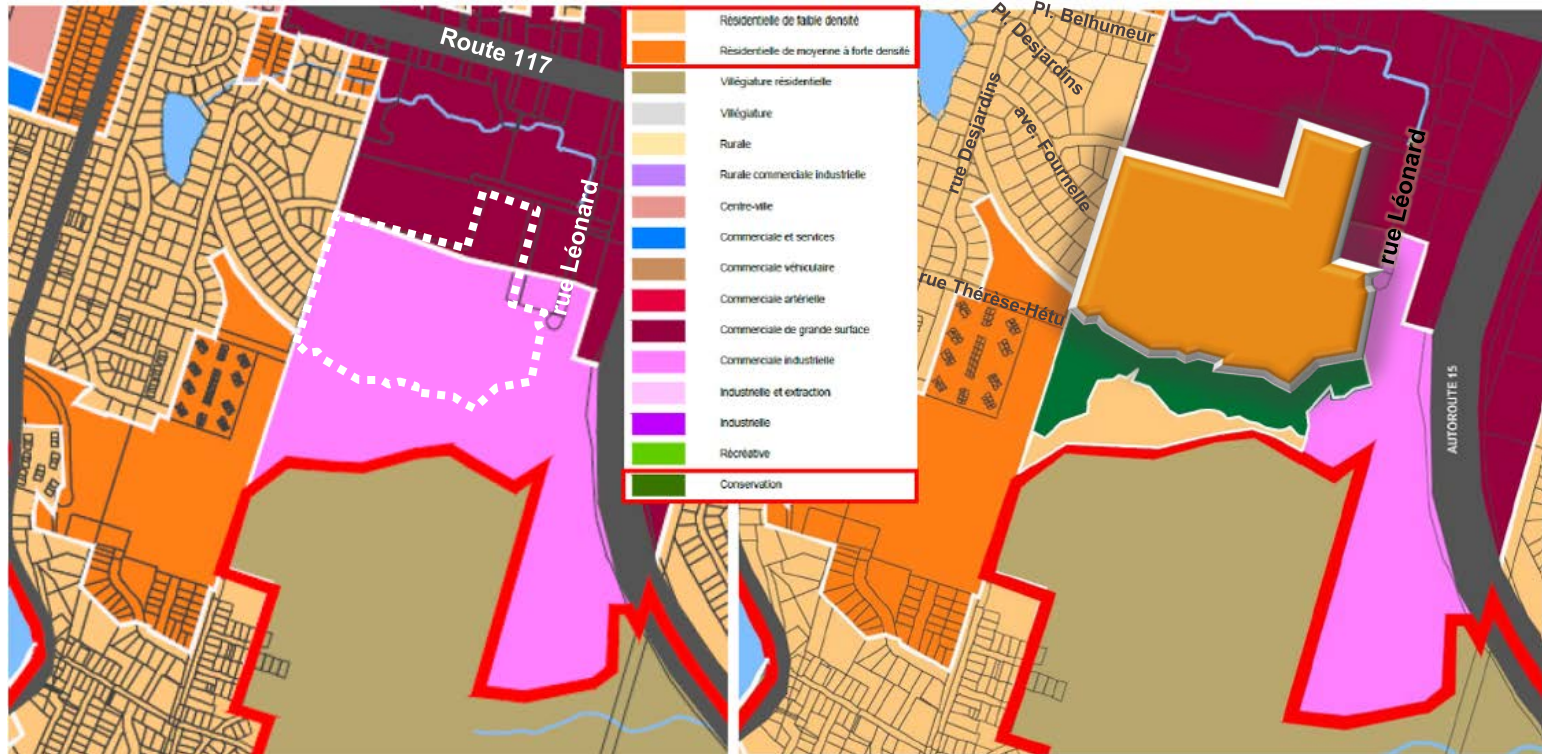


1) Modification du plan d'affectations du sol – Secteur rue Léonard, Aut. 15 et Ave. Fournelle

- a) Ajouter une aire d'affectation « Résidentielle de moyenne à forte densité » à même une partie de l'affectation « Commerciale de grande surface » et de l'affectation « Commerciale industrielle » existante ;

Zones d'affectation existantes

Zones d'affectation projetées



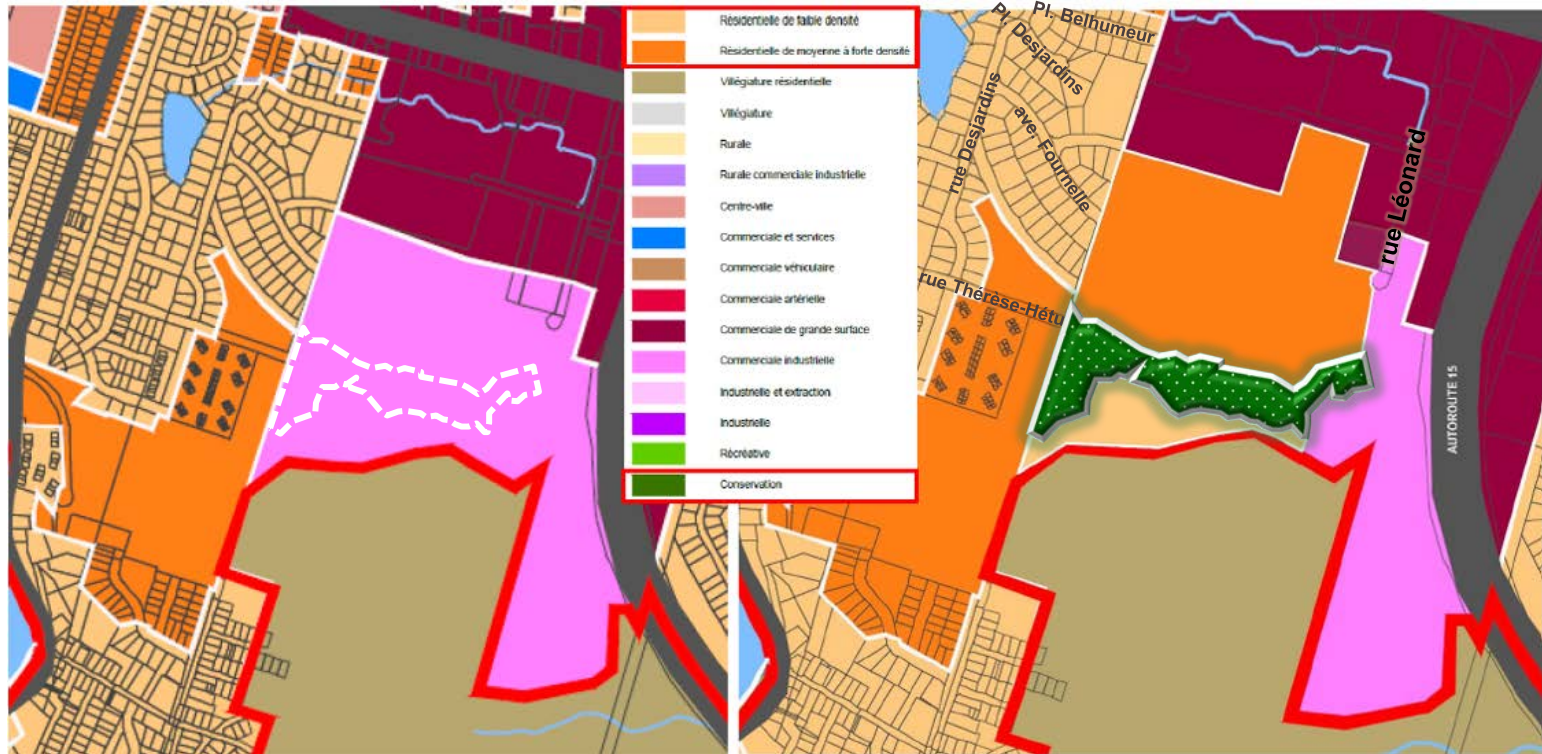
Périmètre de la nouvelle affectation résidentielle
de moyenne à forte densité proposée

1) Modification du plan d'affectations du sol – Secteur rue Léonard, Aut. 15 et Ave. Fournelle

- b) Ajouter une aire d'affectation « Conservation » à même l'affectation « Commerciale industrielle » ;

Zones d'affectation existantes

Zones d'affectation projetées



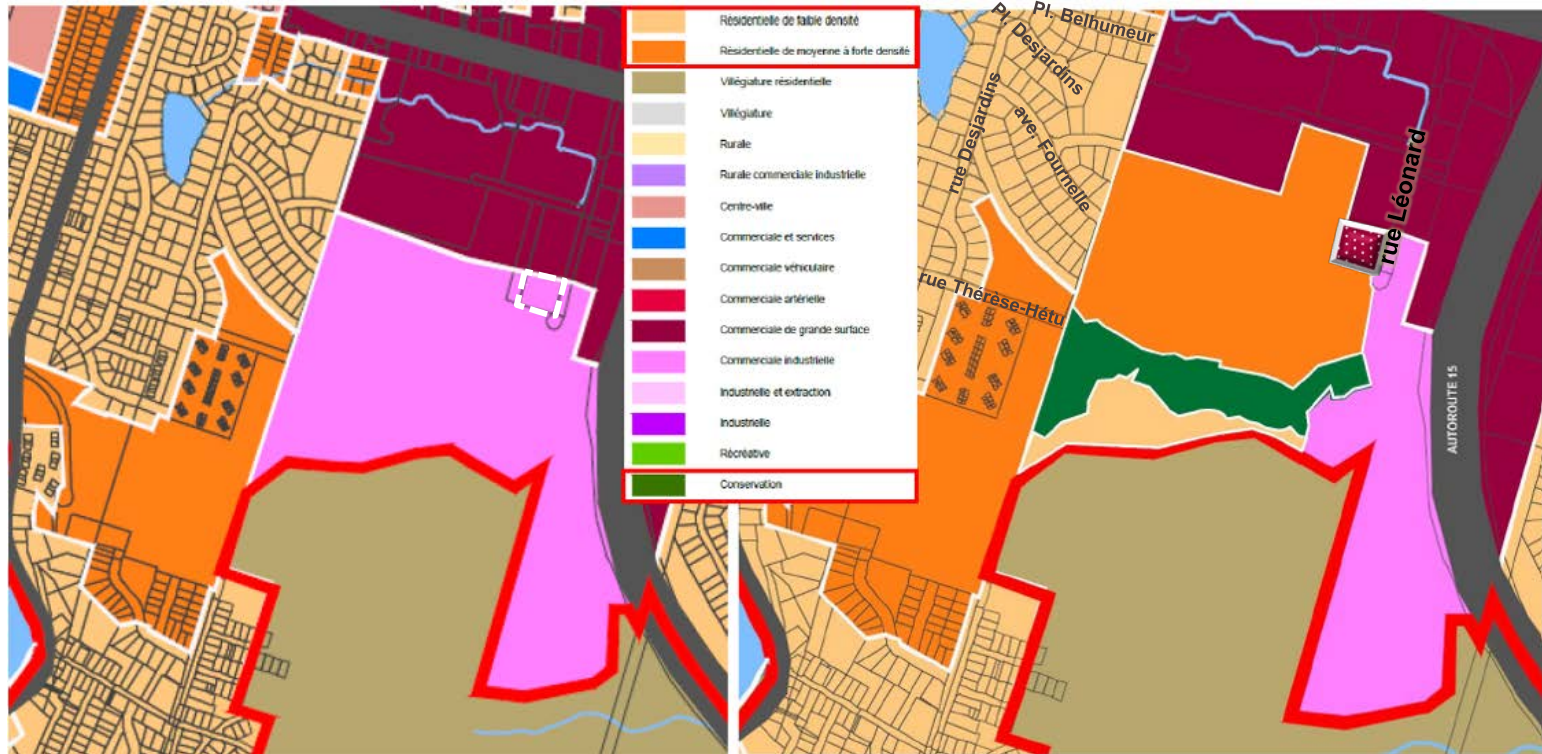
Périmètre de la nouvelle affectation de conservation proposée

1) Modification du plan d'affectations du sol – Secteur rue Léonard, Aut. 15 et Ave. Fournelle

- c) Agrandir l'aire d'affectation « Commerciale de grande surface » à même l'affectation « Commerciale industrielle » ;

Zones d'affectation existantes

Zones d'affectation projetées



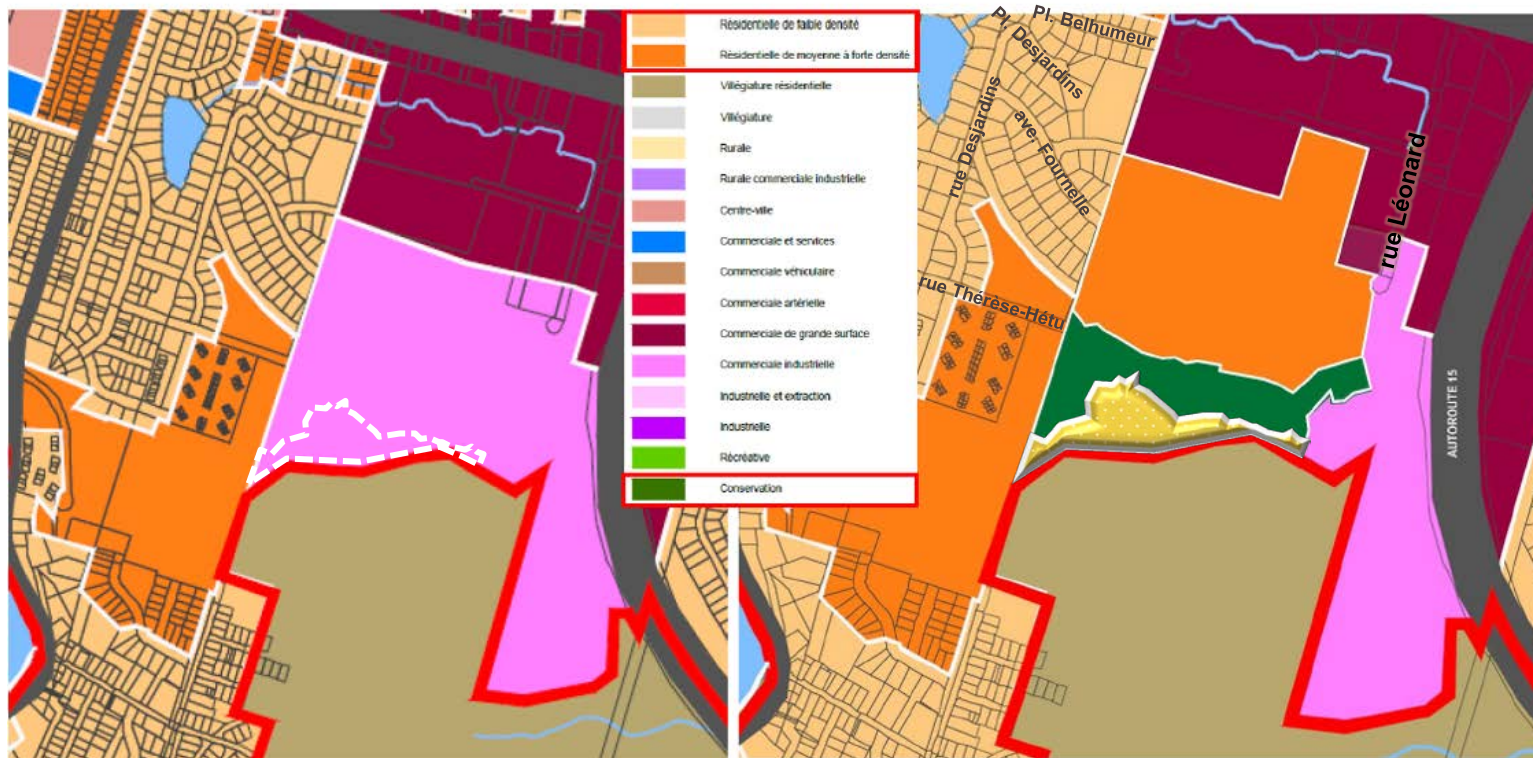
Périmètre de la nouvelle limite de l'affectation
Commerciale de grande surface proposée

1) Modification du plan d'affectations du sol – Secteur rue Léonard, Aut. 15 et Ave. Fournelle

- d) L'ajout d'une aire d'affectation « Résidentielle de faible densité » à même une partie de l'affectation « Commerciale industrielle »;

Zones d'affectation existantes

Zones d'affectation projetées



Périmètre de la nouvelle affectation résidentielle de faible densité proposée